

ÚZEMÍ
POVRCH ÚZEMÍ

Český Brod
zpevněná plocha

Podélný profil přípojky UV

MĚŘÍTKO 1:100 / 1:100

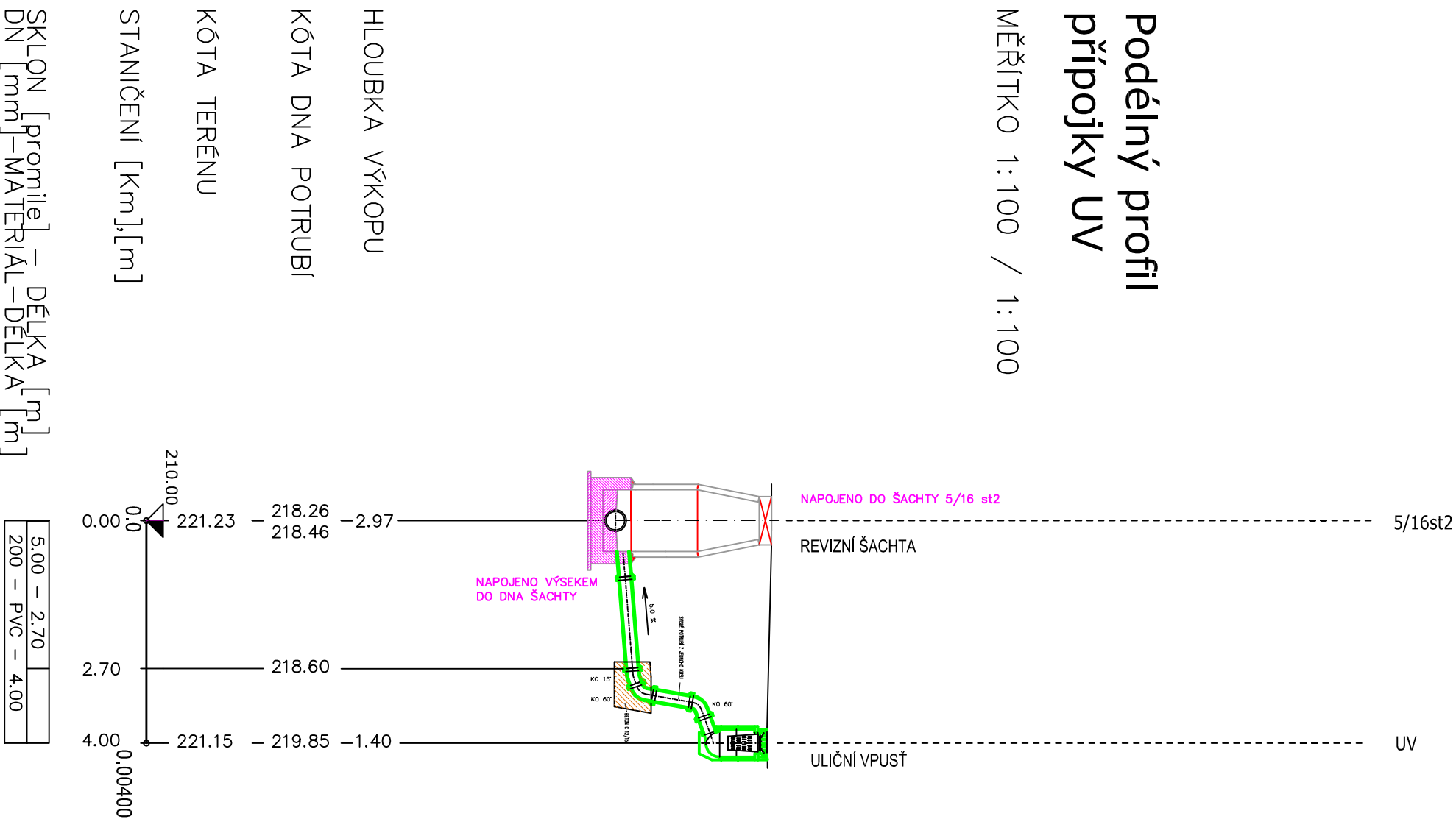
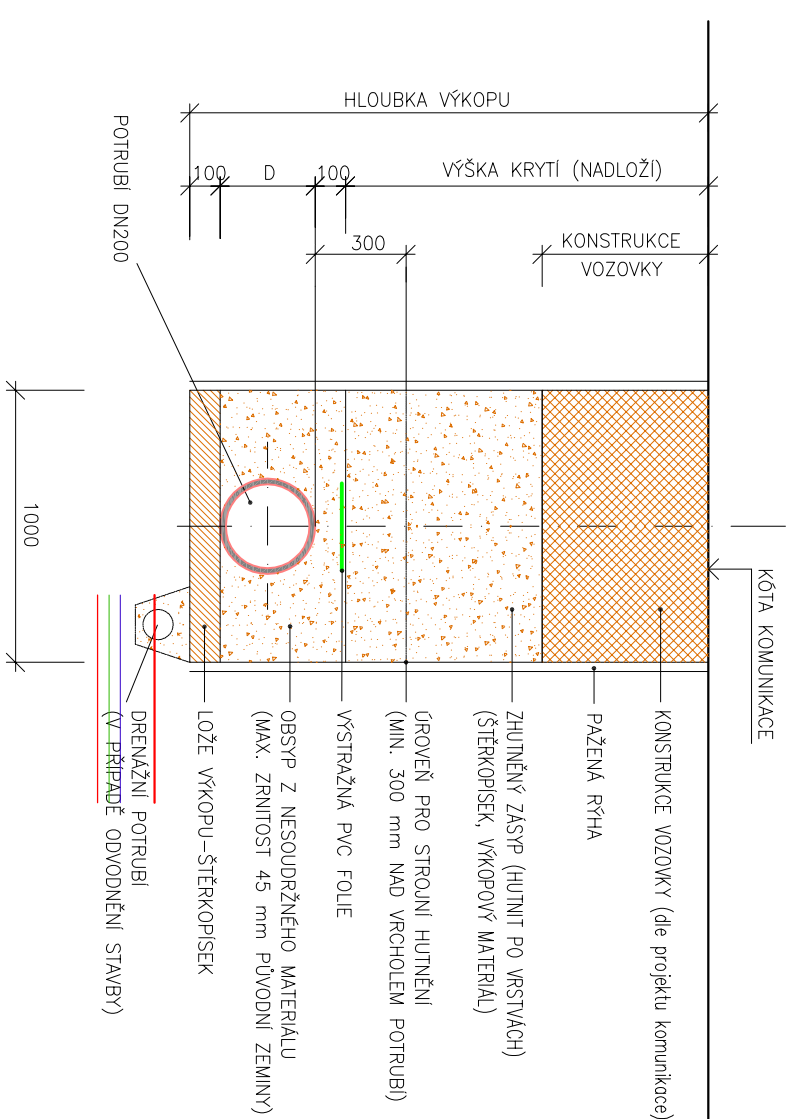


SCHÉMA ULOŽENÍ POTRUBÍ PP/PVC SN8 ŽEBROVANÉ




VE ZPĚVNĚNÉ PLOŠE 1:25

1:25



SO 304

výškový systém: BPV, souřadnicový systém: S-JTSK

Objednatel:		Zpracovatel:		Paré:	
 <p>Město Český Brod Husovo náměstí 70 282 01 Český Brod</p>		 <p>INGENÝRSKÁ A PROJEKTOVÁ KANCELÁŘ, spol. s r.o. Jesenkova 52, 130 00 Praha 3 telefon: 222 581 021, fax: 271 774 495 e-mail: grebner@grebner.cz</p>			
Kraj / Obec: Středočeský / Český Brod		SOD objednatele: 2013114/0R		Zodp. projektant:	
Název akce: STAVEBNÍ ÚPRAVY V OKOLÍ NÁDRAŽÍ V ČESKÉM BRODĚ ČÁST 4 PARKOVIŠTĚ V NÁKLADOVÉ ČÁSTI NÁDRAŽÍ		Vyracoval:		Ing. Hartmann	
		kontrola:		Ing. Vokurková	
		HIP:		Ing. Vlachynský	
		Měřilo:		Ing. Boris Mlynářčík	
		1:100/100 1:25		Format: A3	
Datum: 03/2016					
Příloha:		Číslo zakázky:		Stupeň:	
B. STAVEBNÍ ČÁST		PGI 2113/16		PDPS	
SO 304 Odvodnění parkoviště v nákladové části nádraží		Číslo přílohy:		Změna:	
Podélný profil přípojky UV a vzorový příčný řez		B304.3			